Изготвил:.т.л.Ердинч Фахри.....
/име, фамилия,/ подпис: .....
дата: 25.02.2019 г.
№ и дата на удостоверението за упражняване на лесовъдска практика: 4931/28.11.2011год.

Образец по чл. 53, ал. 6 от НСГ

Одобрил: инж..... .....
име, фамилия,/ подпис: .....
дата: 25.02.2019 г.
№ и дата на удостоверението за упражняване на лесовъдска практика:.....год.

ТЕХНОЛОГИЧЕН ПЛАН № 1

За добив на дървесина от отдел.....438.....подотдел.....г.....
На ТП ДГС/ДЛС ЖЕНДА */попълва се само за държавни гори/*
Община .....Кърджали.....; Землище .....с. Велишани

имот с (кадастрален идентификатор/КВС) №....., */попълва се само за недържавни гори/*

I. Схема за добива на дървесина от насаждението

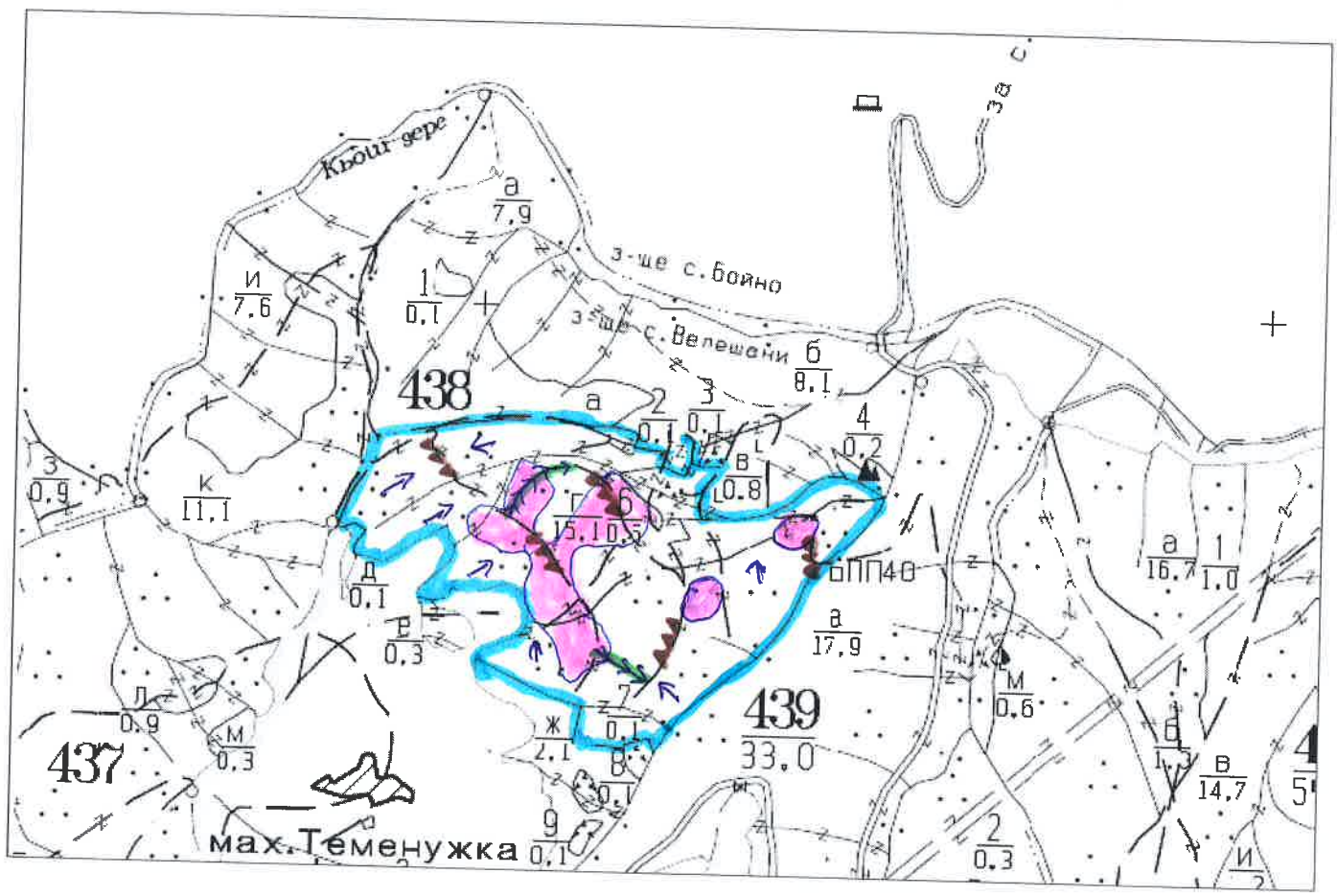

- проектирани коларски вр. извозни пътища
- съществуващи извозни пътища
- съществуващ автомобилен път
- технологична просека
- граница на подотдел
- немаркирана част
- кор. метно
- проектирани тракторни вр. извозни пътища
- временен склад
- трасе на въжена линия
- проектиран автомобилен път
- посока на извоз
- котел

На схемата задължително се нанасят контурите на насаждението/имота, съществуващите и проектирани временни горски пътища, технологичните просеки, просеките за въжени линии, извозни пътища, временни складове както и връзката им със съществуващата автомобилна пътна мрежа.

II. Характеристика на насаждението

1.Вид на сечта .....санитарна...../ интензивност…100/9..%
Втори вид сеч ..... техническа...../ интензивност …100….%
2.Площ на подотдела …15.1……ха Размер на сечището....15.1… ха
3. Състав по план/програма .Бб7 ,Бл3,Брз.. , действителен.. Бб7 ,Бл3,…….
5. Запас на 1 ха: с клони.....275……куб.м/ха , без клони ……143……..куб. м/ха.
6. Среден наклон на терена …28……градуса.
7. Очакван добив от маркираната дървесина ……лежаща маса, куб.м.

дърв. вид / категория	чб	бб	здб	Др. игл		дърв. вид / категория	чб	бб	бл	Др. игл	здб		
едра		1				дребна							
средна		5				дърва		325	6			вър-шина	5

8.Наличие и характеристика на подраста преди сечта (състав, възраст, средна височина, % на покритие)
9. Средно извозно разстояние …100 м.....;
10. Други характеристики на насаждението (*токовища, сватбовища, надлесни дървета, сервитути, защитени територии, Натура 2000, защитени видове описани в доклада за гори с висока консервационна стойност, мъртва дървесина, вододайни зони, биологично разнообразие и др.)*
.....
.....

III. Технологични указания

1. Дървесината в насаждението да се добива при спазване на технологичната схема по т. I
2. Сечта ще се извършва с (моторен трион, ръчно, машини; кастренето на отсечените стъбла се извършва: в сечище, на временен склад) моторен трион. Кастренето на отсечените стъбла се извършва в сечището.
3. Извозът от сечището до временните складове ще се осъществява с трактор с лебедка, на самар. специализиран камион с щипка и ръчно на (цели стъбла, дълги/къси секции, сортименти, чипс и др.; с влачене по терена, изцяло натоварени) сортименти и къси секции с влачене по терена и изцяло натоварени .
4. Проектирани нови горски автомобилни пътища съгласно Наредба 5 за строителството в горските територии без промяна на предназначението им: дължина ……м. широчина ……м.
5. Изграждане и ремонт на временни извозни горски пътища:
5.1 Тракторни – допустимо разстояние между тях .....м (не по-малко от 40 м), дължина…250,0 м, широчина 4,0 м.
5.2 Коларски - разстояние между тях.....м (не по-малко от 40 м), дължина .….м, широчина ... м
6. Просеки за въжени линии: ……. бр.
допустимо разстояние между просеките ..... м., дължина ..... м., широчина ..... м.
7. Направа на технологични просеки .....бр.
допустимо разстояние между тях .....м., дължина ……м., широчина ..... м.
8. Изграждане на нови временни складове (бр., площ в ха) .....
.....
9. Мерки за опазване на оставащите на корен дървета, подраста, младиняка и почвата. Оставащите на корен дървета да се опазват с подръчни средства. Да са спазва посоката на поваляне на дърветата.
10. Начини за почистване на сечището- равномерно разхвърляне по цялата площ на сечището.
1Други указания:
Да се изнасят битовите отпадъци от сечището извън горските територии на определените за това места.
12. Всички операции по подготвителните и основните работи да се извършват съгласно изискванията на Правилника за здравословни и безопасни условия на труд в горите и правилата за противопожарна безопасност в горите

ЗАПОЗНАТ с технологичния план: ……/попълва се след издаването на позволителното за сеч/
Лицето по чл. 108, ал. 2 от ЗГ, на което е издадено позволително за сеч № .....
.....
/ трите имена, подпис, дата - /
№ и дата на удостоверението за упражняване на лесовъдска практика: .....

Изготвил:.т.л.Ердинч Фахри.....
/име. фамилия./ подпис: .....
дата: 25.02.2019 г.
№ и дата на удостоверението за упражняване на лесовъдска практика: 4931/28.11.2011год.

Образец по чл. 53, ал. 6 от НСГ

Одобрил: инж..... .....
име, фамилия,/ подпис: .....
дата: 25.02.2019 г.
№ и дата на удостоверението за упражняване на лесовъдска практика:.....год.

ТЕХНОЛОГИЧЕН ПЛАН № 1

За добив на дървесина от отдел.....438.....подотдел.....а.....
На ТП ДГС/ДЛС ЖЕНДА */попълва се само за държавни гори/*
Община .....Кърджали.....; Землище .....с. Велишани

имот с (кадастрален идентификатор/КВС) №....., */попълва се само за недържавни гори/*

I. Схема за добива на дървесина от насаждението

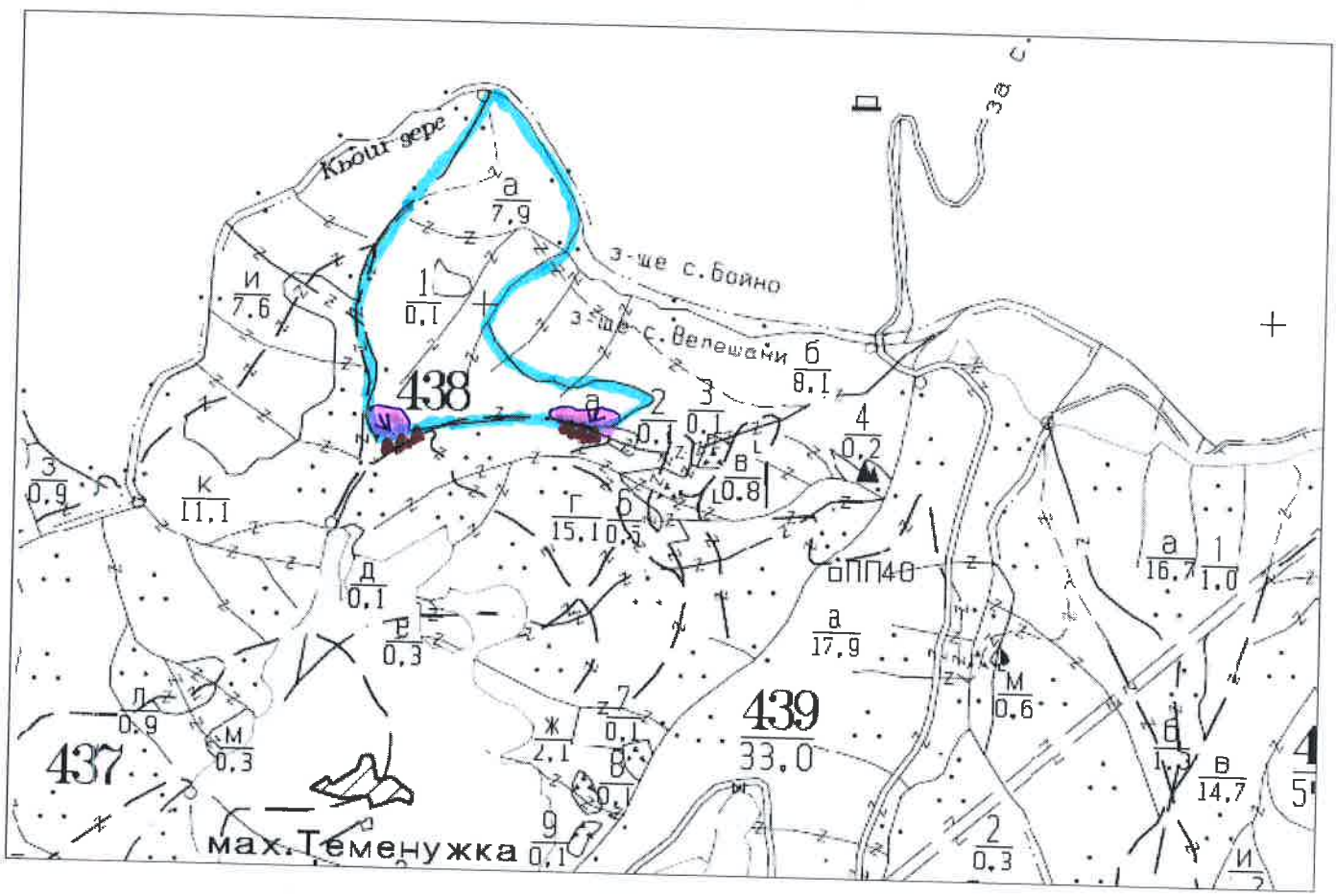

- кор. метно

± ± ± ± проектирани коларски вр. извозни пътища
- - - - - - - съществуващи извозни пътища
съществуващ автомобилен път
технологична просека
граница на подотдел
немаркирана част
проектирани тракторни вр. извозни пътища
временен склад
xxxxxx трасе на въжена линия
проектиран автомобилен път
посока на извоз
котел

На схемата задължително се нанасят контурите на насаждението/имота, съществуващите и проектирани временни горски пътища, технологичните просеки, просеките за въжени линии, извозни пътища, временни складове както и връзката им със съществуващата автомобилна пътна мрежа.

II. Характеристика на насаждението

1.Вид на сечта .....санитарна...../ интензивност…100…..%
Втори вид сеч ..../ интензивност .....%
2.Площ на подотдела …17,9 .....ха Размер на сечището....0.8… ха
3. Състав по план/програма .Бб5 ,Здб3,Бк2.. , действителен.. Бб5 ,Здб3,Бк2.....
5. Запас на 1 ха: с клони.....277……куб.м/ха , без клони ……224……..куб. м/ха.
6. Среден наклон на терена …28……градуса.
7. Очакван добив от маркираната дървесина …82,0……лежаща маса, куб.м.

дърв. вид / категория	чб	бб	здб	Др. игл		дърв. вид / категория	чб	бб	бл	Др. игл	здб		
едра		2				дребна							
средна		4				дърва		76				вър-шина	5

8.Наличие и характеристика на подраста преди сечта (състав, възраст, средна височина, % на покритие)
9. Средно извозно разстояние …100 м.....;
10. Други характеристики на насаждението (*токовища, сватбовища, надлесни дървета, сервитути, защитени територии, Натура 2000, защитени видове описани в доклада за гори с висока консервационна стойност, мъртва дървесина, вододайни зони, биологично разнообразие и др.)*

.....

.....

III. Технологични указания

1. Дървесината в насаждението да се добива при спазване на технологичната схема по т. I
2. Сечта ще се извършва с (моторен трион, ръчно, машини; кастренето на отсечените стъбла се извършва: в сечище, на временен склад) моторен трион. Кастренето на отсечените стъбла се извършва в сечището.
3. Извозът от сечището до временните складове ще се осъществява с трактор с лебедка, на самар. специализиран камион с щипка и ръчно на (цели стъбла, дълги/къси секции, сортименти, чипс и др.; с влачене по терена, изцяло натоварени) сортименти и къси секции с влачене по терена и изцяло натоварени .
4. Проектирани нови горски автомобилни пътища съгласно Наредба 5 за строителството в горските територии без промяна на предназначението им: дължина ……м. широчина ……м.
5. Изграждане и ремонт на временни извозни горски пътища:
5.1 Тракторни –….. бр., допустимо разстояние между тях .....м (не по-малко от 40 м), дължина м, широчина 4,0 м.
5.2 Коларски - разстояние между тях.....м (не по-малко от 40 м), дължина .….м, широчина ... м
6. Просеки за въжени линии: ……. бр.
допустимо разстояние между просеките ..... м., дължина ..... м., широчина ..... м.
7. Направа на технологични просеки .....бр.
допустимо разстояние между тях .....м., дължина ……м., широчина ..... м.
8. Изграждане на нови временни складове (бр., площ в ха) .....
.....
9. Мерки за опазване на оставащите на корен дървета, подраста, младиняка и почвата. Оставащите на корен дървета да се опазват с подръчни средства. Да са спазва посоката на поваляне на дърветата.
10. Начини за почистване на сечището- равномерно разхвърляне по цялата площ на сечището.
1Други указания:
Да се изнасят битовите отпадъци от сечището извън горските територии на определените за това места.
12. Всички операции по подготвителните и основните работи да се извършват съгласно изискванията на Правилника за здравословни и безопасни условия на труд в горите и правилата за противопожарна безопасност в горите

ЗАПОЗНАТ с технологичния план: ……/попълва се след издаването на позволителното за сеч/
Лицето по чл. 108, ал. 2 от ЗГ, на което е издадено позволително за сеч № .....
.....
/ трите имена, подпис, дата - /
№ и дата на удостоверението за упражняване на лесовъдска практика: .....

Изготвил:.т.л.Ердинч Фахри.....
/име, фамилия,/ подпис: .....
дата: 25.02.2019 г.
№ и дата на удостоверението за упражняване на лесовъдска практика: 4931/28.11.2011год.

Образец по чл. 53, ал. 6 от НСГ

Одобрил: инж.....
име, фамилия./ подпис: .....
дата: 25.02.2019 г.
№ и дата на удостоверението за упражняване на лесовъдска практика:.....год.

ТЕХНОЛОГИЧЕН ПЛАН № 1

За добив на дървесина от отдел.....438.....подотдел.....б.....
На ТП ДГС/ДЛС ЖЕНДА */попълва се само за държавни гори/*
Община .....Кърджали.....; Землище .....с. Велишани
имот с (кадастрален идентификатор/КВС) №....., */попълва се само за недържавни гори/*

I. Схема за добива на дървесина от насаждението

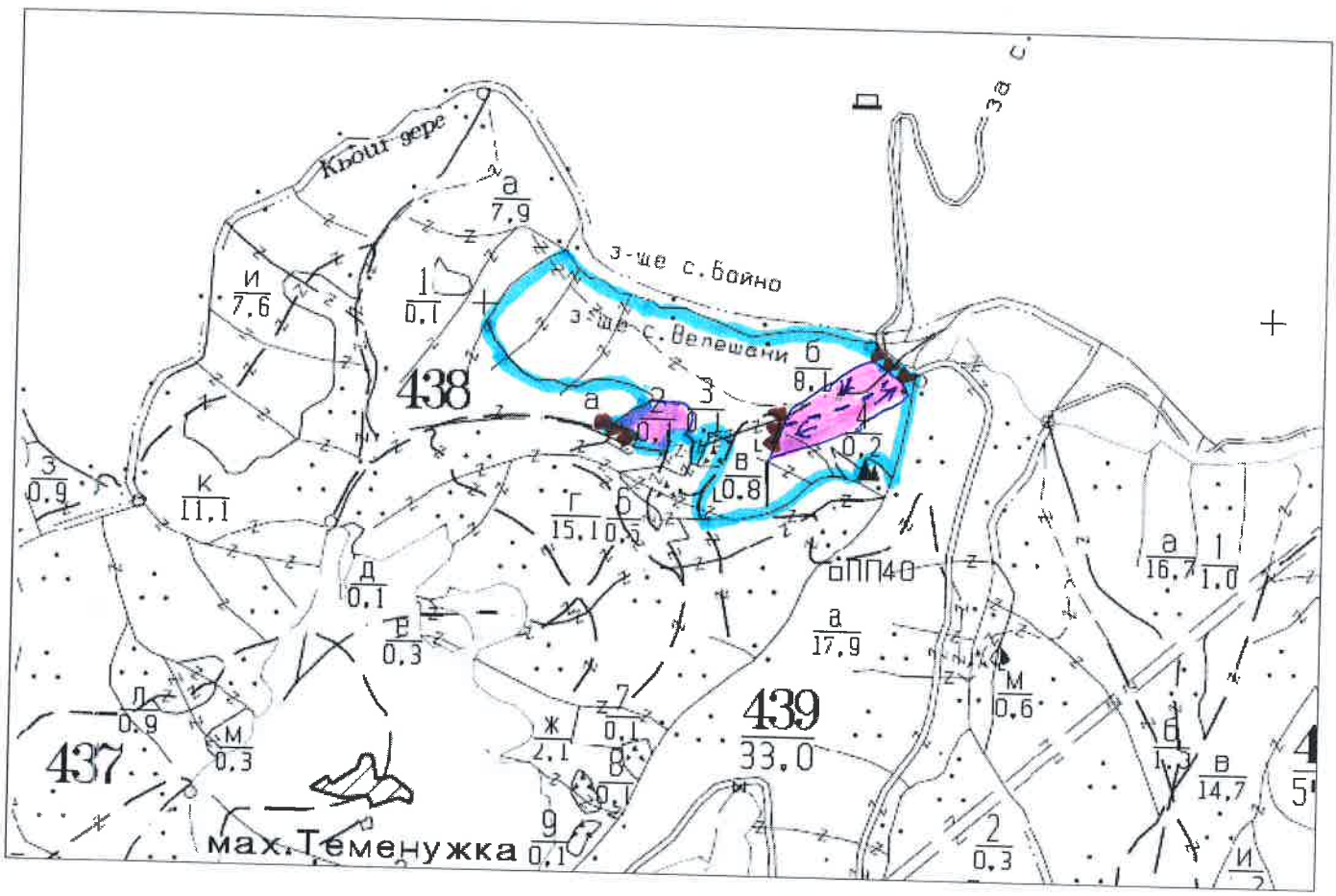

- проектирани коларски вр. извозни пътища
- съществуващи извозни пътища
- съществуващ автомобилен път
- технологична просека
- граница на подотдел
- немаркирана част
- проектирани тракторни вр. извозни пътища
- временен склад
- трасе на въжена линия
- проектиран автомобилен път
- посока на извоз
- котел

На схемата задължително се нанасят контурите на насаждението/имота, съществуващите и проектирани временни горски пътища, технологичните просеки, просеките за въжени линии, извозни пътища, временни складове както и връзката им със съществуващата автомобилна пътна мрежа.

II. Характеристика на насаждението

1.Вид на сечта .....санитарна...../ интензивност…100…..%
Втори вид сеч ..../ интензивност ……%
2.Площ на подотдела …8.1……ха Размер на сечището....1.4… ха
3. Състав по план/програма .Бк6,Здб3,Гбр3,ББ1 , действителен.. Бк6,Здб3,Гбр3,ББ1 …
5. Запас на 1 ха: с клони.....158……куб.м/ха , без клони ……117……..куб. м/ха.
6. Среден наклон на терена …31……градуса.
7. Очакван добив от маркираната дървесина …66,0……лежаща маса, куб.м.

дърв. вид / категория	чб	бб	здб	Др. игл		дърв. вид / категория	чб	бб	бл	Др. игл	здб		
едра		1				дребна						вър-	5
средна		2				дърва		62				шина	

8.Наличие и характеристика на подраста преди сечта (състав, възраст, средна височина, % на покритие)
9. Средно извозно разстояние …100 м.....;
10. Други характеристики на насаждението (*токовища, сватбовища, надлесни дървета, сервитути, защитени територии, Натура 2000, защитени видове описани в доклада за гори с висока консервационна стойност, мъртва дървесина, вододайни зони, биологично разнообразие и др.)*

.....

.....

III. Технологични указания

1. Дървесината в насаждението да се добива при спазване на технологичната схема по т. I
2. Сечта ще се извършва с (моторен трион, ръчно, машини; кастренето на отсечените стъбла се извършва: в сечище, на временен склад) моторен трион. Кастренето на отсечените стъбла се извършва в сечището.
3. Извозът от сечището до временните складове ще се осъществява с трактор с лебедка, на самар. специализиран камион с щипка и ръчно на (цели стъбла, дълги/къси секции, сортименти, чипс и др.; с влачене по терена, изцяло натоварени) сортименти и къси секции с влачене по терена и изцяло натоварени .
4. Проектирани нови горски автомобилни пътища съгласно Наредба 5 за строителството в горските територии без промяна на предназначението им: дължина ……м. широчина ……м.
5. Изграждане и ремонт на временни извозни горски пътища:

5.1 Тракторни –….. бр., допустимо разстояние между тях .....м (не по-малко от 40 м), дължина м, широчина 4,0 м.

5.2 Коларски - разстояние между тях.....м (не по-малко от 40 м), дължина …..м, широчина ... м
6. Просеки за въжени линии: ……. бр.
допустимо разстояние между просеките ..... м., дължина ..... м., широчина ..... м.
7. Направа на технологични просеки .....бр.
допустимо разстояние между тях .....м., дължина ……м., широчина ..... м.
8. Изграждане на нови временни складове (бр., площ в ха) .....

.....
9. Мерки за опазване на оставащите на корен дървета, подраста, младиняка и почвата. Оставащите на корен дървета да се опазват с подръчни средства. Да са спазва посоката на поваляне на дърветата.
10. Начини за почистване на сечището- равномерно разхвърляне по цялата площ на сечището.
1Други указания:
Да се изнасят битовите отпадъци от сечището извън горските територии на определените за това места.
12. Всички операции по подготвителните и основните работи да се извършват съгласно изискванията на Правилника за здравословни и безопасни условия на труд в горите и правилата за противопожарна безопасност в горите

ЗАПОЗНАТ с технологичния план: ……/попълва се след издаването на позволителното за сеч/
Лицето по чл. 108, ал. 2 от ЗГ, на което е издадено позволително за сеч № .....
.....
/ трите имена, подпис, дата - /
№ и дата на удостоверението за упражняване на лесовъдска практика: .....